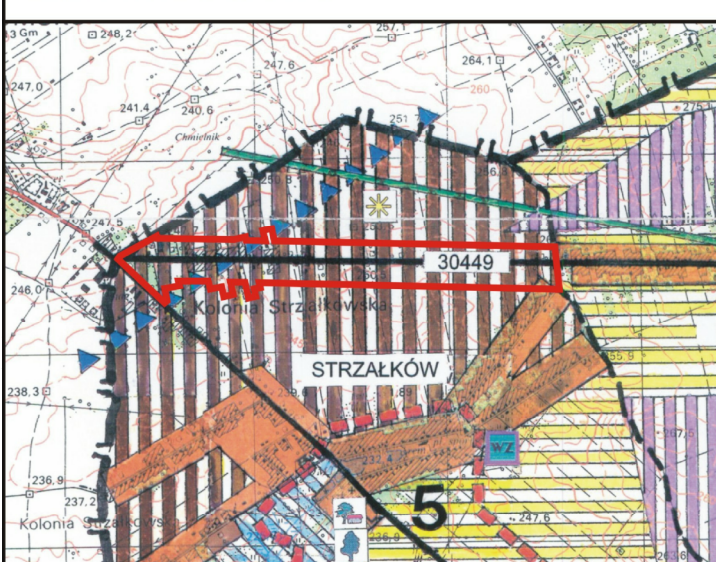


WYRYS ZE STUDIUM UWARUNKOWAŃ I KIERUNKÓW  
ZAGOSPODAROWANIA PRZESTRZENNEGO  
GMINY R A D O M S K O








STRZAŁKÓW





5

- GRANICE GMINY
- GRANICA JEDNOSTEK STRUKTURALNYCH
- KIERUNKI ROZWOJU ZAGOSPODAROWANIA PRZESTRZENNEGO
- TERENY MIEJSCOWY ZAGOSPODAROWANIA PRZESTRZENNEGO
- WYŁĄCZENIE Z ZABUDOWY - ROLNICZA PRZESTRZEŃ PRODUKCYJNA
- GRANICE TERENU OBJĘTEGO MIEJSCOWYM PLANEM ZAGOSPODAROWANIA PRZESTRZENNEGO





### LEGENDA

#### OZNACZENIA OBOWIĄZUJĄCE

-  GRANICE OBSZARU OBJĘTEGO PLANEM
-  LINIE ROZGRANICZAJĄCE TERENY O RÓŻNYM PRZEZNACZENIU LUB RÓŻNYCH ZASADACH ZAGOSPODAROWANIA
-  NIEPRZEKACZALNA LINIA ZABUDOWY
-  TEREN ZABUDOWY MIESZKANIOWEJ JEDNORODZINNEJ,
-  TEREN ZABUDOWY MIESZKANIOWO - USŁUGOWEJ

-  TEREN USŁUGOWO - PRODUKCYJNEJ
-  TERENY DRÓG PUBLICZNYCH - DROGA ZBIORCZA
-  TERENY DRÓG - DROGA WEWNĘTRZNA
-  STREFA OGRANICZONEGO UŻYTKOWANIA NAPIĘTRZNEJ LINII 15KV

#### OZNACZENIA INFORMACYJNE

-  GRANICE ADMINISTRACYJNE
-  LINIE WYMIAROWE
-  NAPIĘTRZNA LINIA ELEKTROENERGETYCZNA 15KV
-  GRANICA ZASIĘGU ODDZIAŁYWANIA ELEKTROWNI WIATROWEJ

ETAP:  
PROJEKT PLANU DO WYŁOŻENIA  
DO PUBLICZNEGO WGLĄDU